





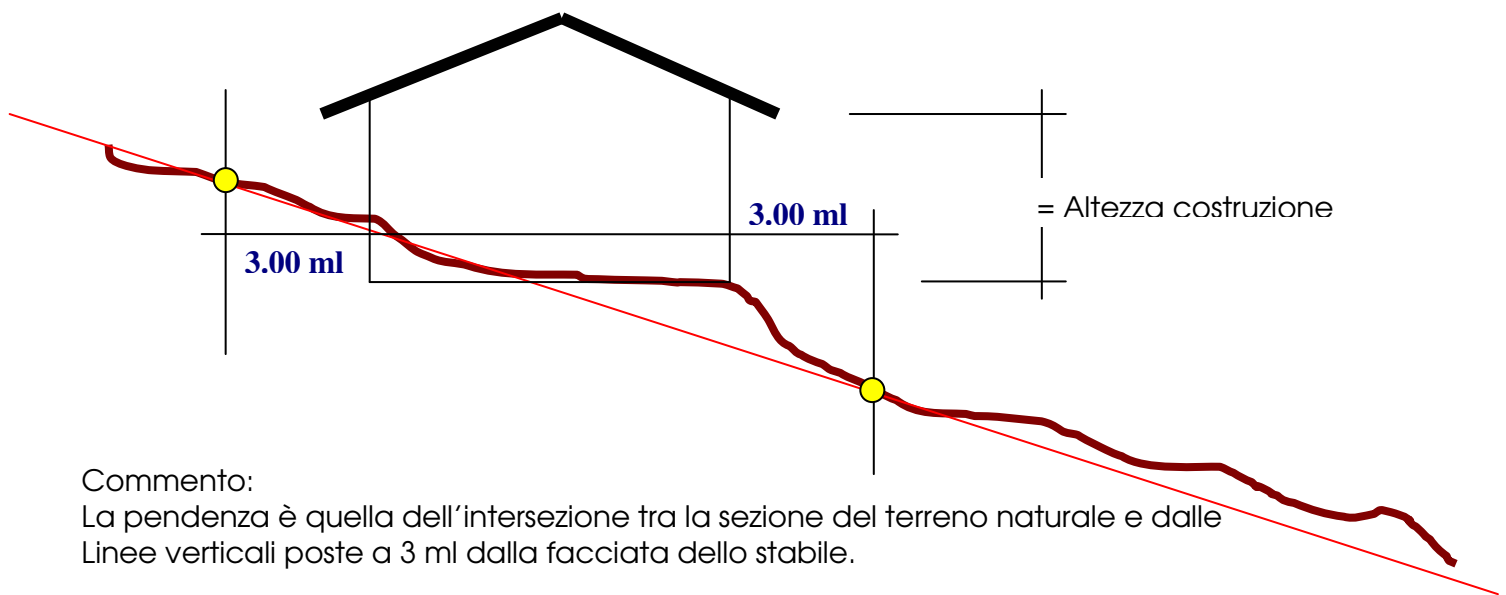
Comune di Carabbia:

Schema grafico per l'applicazione della norma concernente il supplemento di altezza delle costruzioni su terreni con pendenza del 30% o superiore.

Leggenda:

-  terreno naturale
-  punto determinante la quota del terreno naturale
-  linea determinante la pendenza
-  terreno sistemato

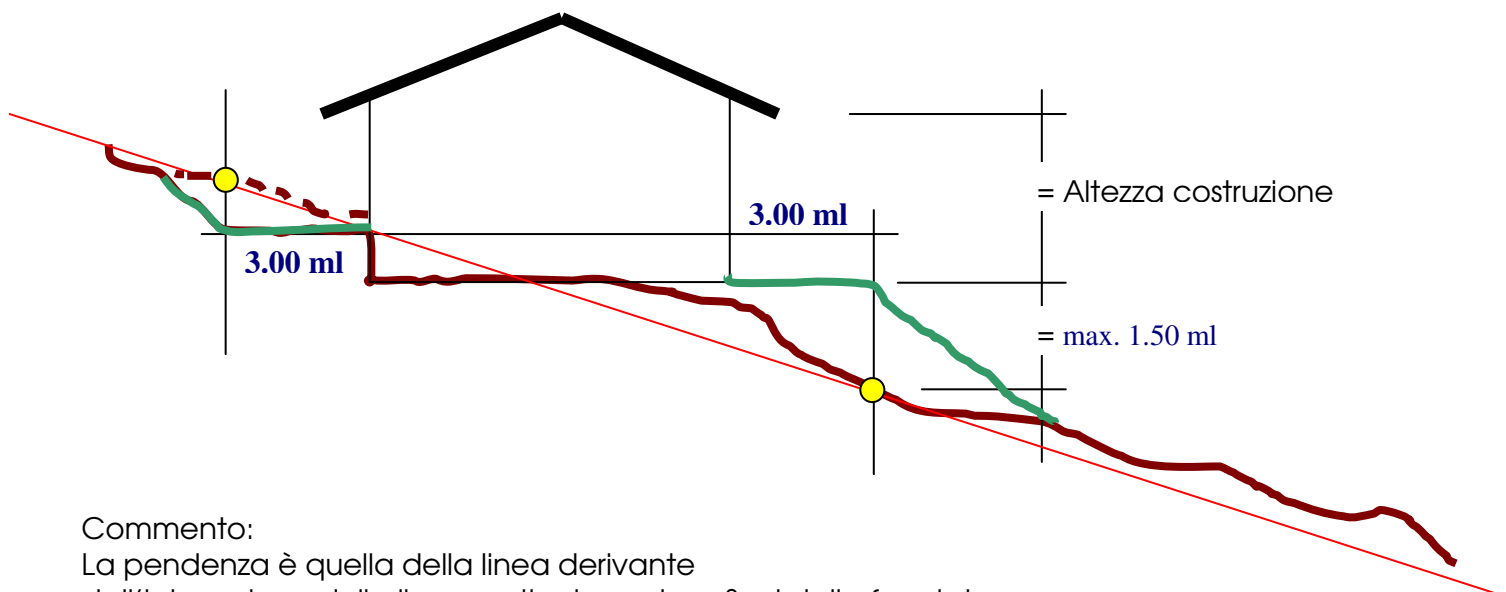
Caso 1.
senza sistemazione del terreno



Commento:

La pendenza è quella dell'intersezione tra la sezione del terreno naturale e dalle Linee verticali poste a 3 ml dalla facciata dello stabile.

Caso 2.
con sistemazione del terreno



Commento:

La pendenza è quella della linea derivante dall'intersezione della linea verticale posta a 3 ml dalla facciata dello stabile in congiunzione con la sezione del terreno naturale prima della sistemazione.